



FM-tävling i sprintorientering grupp 1 och grupp 2 i Uleåborg söndag 16.9.2018 Världsrakingtävling (WRE)

Tävlingsdirektiv

På tävlingsområdet rör sig många fotgängare och cyklister som absolut måste aktas. Husbolagens invånare eller egendom får inte utsättas för olägenhet eller skada.

Sammanfattning åt den som har bråttom

Vägvisning till kvalets starttröskel blå snitsling, 1100 m.

Starttröskel för kvalet i alla klasser, stängs kl 09:05.

Tävlingsnummer för kvalet finns vid starttröskeln, egna säkerhetsnålar.

Toaletter vid tävlingscentralen och vid starttröskeln.

Emit backup-lappar vid starttröskeln.

Lösa kontrollangivelser (inte tryckta på kartan), finns vid starttröskeln.

Diskvalificering möjlig om du inte läser kartan noga och kollar om du får passera eller ej.

Regler

I tävlingen gäller Finlands orienteringsförbunds (SSL) tävlingsregler och regler för IOF World Ranking Event, samt specialdirektiv för FM-tävlingar 2018 och arrangörens anvisningar.

Kvaltävlingen och finaltävlingen är två skilda tävlingar. T.ex. koderna för kontrollerna och den sista kontrollen kan skilja sig mellan tävlingarna.

Tävlingscentral (TC)

Raatti idrottscenter, Raatintie 2. Tävlingscentralen öppnas kl 7:00. Innan dess är tillträde på tävlingscentralen förbjudet.

Vägvisning till parkering, kollektivtrafik och cykling

Anvisningar om parkering, kollektivtrafik och cykling finns på sidan Vägvisning [Opastus](#).

Tävlingskansli

Tävlingskansliet (info) finns vid tävlingscentralen. Tävlingskansliet öppnas kl 07:00 och stänger efter prisutdelningen. Tävlingskansliet delar ut hyresbrickor (Emit) och tar emot sista minutens ändringar i Emit-numren (avgift 2 euro). Tävlingskansliet har också öppet på lördag kl 12.00-20.00 i Radisson Blu hotellet.

Värdeföremål ss. telefoner, plånböcker och dylikt kan lämnas i förvar till tävlingskansliet under tävlingstiden. Instruktioner från tävlingskansliet.

Första hjälp

Första hjälp utrymmen finns vid tävlingscentralen nära målet.

Föreningstält

Föreningstält får endast sättas upp på idrottsplan på området som reserverats för detta. Det är möjligt att sätta upp föreningstält fr.o.m. kl 07:00 den 16.9. när tävlingscentralen öppnat.

Café och matservering

Det finns en matservering och caféer samt korvförsäljning vid tävlingscentralen. Meny och prislista hittas också på tävlingens hemsida.

Omklädning, tvätt och toalett

Omklädnings- och tvätt utrymmen i omklädningsrummen vid stadion och simhallen. Simbassängerna är i användning kl 09:30 – 17:30. Toaletter finns vid stadion och vid starttröskeln.

Barnpassning

Vid TC, i översta våningen av stadion. Nås med hiss från huvudaulan eller via läktaren. Ingen avgift för barnpassning. Öppet kl 08:00-11:30 och fr.o.m. kl 12:15. Barnpassningen stänger ca kl 17:00. Barn yngre än 1 år måste anmälas på förhand (satu.haajanen@gmail.com)

Skor

Ca 70% av banorna är asfalt eller annat fast underlag och ca 30% grus eller gräsmatta. Banläggaren rekommenderar löpskor. Spikskor och dubbskor är förbjudna.

Motionsorientering

Ingen motionsorientering.

Terrängbeskrivning

Tävlingsterrängen för både kvalet och finalen är snabblopt höghus- och parkområde. I finalterrängen finns bäckar som endast är tillåtna att passeras via byggda broar.

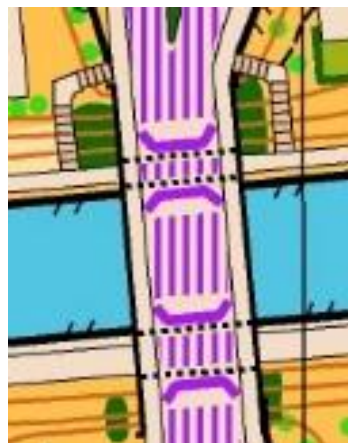
Gatorna som är märkta med övergångsförbud får endast korsas via undergångar som är märkta på kartan (se exempel nedan). Andra gator får korsas på vilket ställe som helst men trafiken måste uppmärksammas. Tränings- och tävlingsförbudet på området gäller tills finaltävlingen är slut.

Tävlingskarta

Utskriftssprintkarta, september 2018 enligt ISSOM 2007 standard. Kartan är i plastfodral. Den tävlande är själv ansvarig för att ta kartan vid start. Det finns ingen tävlingskarta till påseende i startfällan. I A-finalen i klasserna H21 och D21 ges kartan åt den tävlande vid start.

Vid Merikoski broarna som löper genom tävlingsområdet (bredvid stadion) finns många ställen som liknar kartproverna nedan där bron går över en annan väg eller en cykelväg. Den tävlande kan passera under bron längs vägen eller cykelvägen som löper under bron. Bron kan också passeras på ovansidan längs gångbanorna på båda sidorna om vägen. **DET ÄR ABSOLUT FÖRBJUDET ATT KORSA DEN FYRA FILER BREDA MERIKOSKIVÄGEN (MERIKOSKENTIE) ÖVER KÖRFILERNA.** Observera alltså att det är tillåtet att passera under bron på de ställen där undergången är markerad med lila bågar på kartan, även om vägen är markerad som förbjudet område.

Sammanbindningslinjerna mellan kontrollerna (kontrollavstånden) är enligt grenreglerna ritade att gå tvärs över det förbjudna området. På vissa kontrollavstånd är linjen avklippt för att förtydliga kartan. Körbanan som är märkt som förbjudet område är alltid förbjuden att passera även om sammanbindningslinjen mellan kontrollerna skulle gå på det förbjudna området.



I kvalet ryms inte målet på tävlingskartan som är i skala 1:4000. Den sista kontrollen syns på kartan och snitslingen som börjar från den sista kontrollen leder till målet, snitslingen 50m.














Tävlingskartans storlek

- H/D14 - H/D55 skala 1:4000, ekvidistans 2m. Kartans storlek A4. Både kvalet och finalen.

- H/D60 - H/D85 skala 1:3000. Ekvidistans 2m. Kartans storlek A3 i kvalet och A4 i finalen.

Beskrivning av tävlingskartan

Förbjudna områden och icke passerbara objekt. Ett område eller objekt som på kartan är markerat som avspärrat eller förbjudet får inte beträdas, dvs. man får inte gå över, under eller genom ett sådant ställe eller använda det på något sätt. Grenregler ^{18.23}

	Brant, får ej passeras (karttecken 2019)
	Vattenområde, får ej passeras (304.1)
	Sankmark, får ej passeras (309)
	Odlad åkermark (415)
	Vegetation, får ej passeras (421)
	Mur/vägg, får ej passeras (521.1)
	Staket/räcke, får ej passeras (524)
	Byggnad (526.1)
	Förbjudet område (528.1)
	Rör, får ej passeras (534)
	Förbjudet att gå över (707)
	Tillfälligt förbjudet område (709)
	Tillfällig konstruktion eller avstängt område (714)

Förbjudna områden och objekt på en sprintorienteringskarta (IOF)

Emit-bricka

Den tävlande ansvarar själv för att Emit-brickan fungerar och att brickans nummer är det samma som i startlistan. Bricknumret kontrolleras inte i starten. Tävlade som använt fel Emit-nummer diskvalificeras med undantag av klasserna H/D14. Grenregler 11.518

Efter anmälningstiden skall ändringar i bricknumret göras via e-post till informatören, risto.kivinen@resultfellows.com, senast lördag 15.9.2018 kl 20:00. Efter detta på tävlingsmorgonen skriftligt i tävlingskansliet. Ändringsblankett fås från tävlingskansliet. För ändring debiteras 2 €.

Emit-brickor kan hyras från tävlingskansliet 10 €/bricka. För icke returnerad bricka debiteras 75 €.

Startlistor

Starttiderna för kvalet i klasserna H21 och D21 baserar sig på världsrankingpoängen den 7.9. plus tvåhundra (t.ex. $45 + 200 = 245$) eller på poängen enligt Finlands online-sprintranking den 5.9. ifall den tävlande inte har några världsrankingpoäng. I de övriga klasserna baserar sig starttiderna i kvalet på Finlands sprintranking den 5.9.2018 enligt orienteringens FM-regler 2018 (kapitel 5).

De tävlande med högsta rankingpoäng placeras sist i startlistorna för kvalet. Starttiden som baserar sig på rankingpoängen är individuell. Om den tävlande inte startar, blir starttiden tom. Om en tävlande inte finns på någon av rankinglistorna får hen slumpmässigt en starttid bland de första i kvalgruppen.

A-finalens starttider enligt kvalresultaten i omvänd ordning. B-finalens starttider enligt på förhand utlottad ordning.

Kontrollangivelser

Lösa kontrollangivelser i startfällan. Max. Storlek på lösa kontrollangivelserna är 18 cm x 6 cm (+ marginalerna). Kontrollangivelserna är inte tryckta på kartan.

Tävlingsnummer och Emit backup-lappar

Alla tävlande använder tävlingsnummer. Nummerlapparna återlämnas inte. Nummerlapparna finns i pärmar vid starttröskeln. Egna säkerhetsnålar.

I A-finalerna används nya nummerlappar. I B-finalerna används samma nummerlapp som i kvalet. Klasserna H21 och D21 använder nummervästar i A-finalen.

I kvalet och finalerna finns Emit backup-lappar vid starttröskeln.

GPS

I A-finalen kommer klasserna H21 och D21 att använda GPS. GPS enheten är obligatorisk att användas för alla deltagare i A-finalen. Tävlade som vägrar att använda GPS kommer att diskvalificeras. I A-finalen används nummervästar. Nummervästarna och GPS-enheterna fås vid starttröskeln.

En modellkontroll finns i tävlingscentralen vid info-pålen. På modellkontrollens nollningsenhet kan man testa att Emit-brickan fungerar.

Uppvärmning på området vid starttröskeln. I A-finalen för klasserna H/D21 samt i A- och B-finalerna för klasserna H/D60 – H/D85 är det också möjligt att värma upp i parken i närheten av starten.

Mellantidskontroll i A-finalerna i klasserna H/D21 och H/D20.

Starttröskel

Alla klasser har starttröskel både i kvalet och i A- och B-finalerna. Starttröskeln för kvältävlingen öppnar kl 08:20 och stängs kl 09:05. A- och B-finalernas starttröskel öppnar kl 12:20 (start 2 och 3) och kl 12:45 (start 4) och stängs kl 13:00 (start 2 och 3) och kl 13:20 (start 4). Försening till starttröskeln medför uteslutning ur tävlingen.

Tävlingsnumren och Emit backup-lappar finns vid starttröskeln.

Tävlingsnumren tas bort 15 minuter efter att starttröskeln stängts.

Tävlande som passerat starttröskeln får inte med tekniska medel, t.ex. telefon, vara i kontakt med utomstående. Följeslagare får inte komma med till starttröskelområdet.

På starttröskelområdet finns inomhusutrymme och en del utrymme under tak. Utrusta dig med klädsel enligt vädret. Vid starttröskeln finns vattenpost och toaletter.

Arrangören transporterar tävlandes kläder tillbaka till tävlingscentret. Ta med en egen märkt transportkasse. Den tävlande lämnar sin kasse i en klädtransportlåda (släpkärra). Släpkärrorna är numrerade enligt starttiderna. Kassarna finns att avhämtas senare vid utlämningspunkten i tävlingscentret framför stadion i norra ändan.

I samband med starttröskeln i kvalet finns förstarten därifrån tävlande får förflytta sig till starten 15 minuter före den egna starttiden.

Tävlande får förflytta sig från starttröskeln via förstarten mot den egentliga starten när nummertavlan vid förstarten visar den tävlandes starttid. Tävlade i klasserna H/D85 får förflytta sig till den egentliga starten på valfri tid.

Exempelvis, då tävlingstiden är 9.15 visar nummertavlan 9.30. Då får tävlande vars starttid är 9.30 flytta sig mot den egentliga starten.

I samband med starttröskeln för finalerna i klasserna H/D14-H/D55 finns förstarten, därifrån den tävlande får förflytta sig mot den egentliga starten 20 minuter före sin egentliga starttid. Tävlingsnumren tas bort 15 minuter efter att starttröskeln stängts.

I A-finalen i klasserna H/D21 och i A- och B-finalen för klasserna H/D60-H/D85 finns ingen förstart. Den tävlande får sin nummerlapp vid starttröskeln. Genom att visa nummerlappen får den tävlande förflytta sig till den brevidliggande parken för uppvärmning. Genom att visa nummerlappen får den tävlande också komma tillbaka till starttröskelområdet. Supportrar får inte komma till starttröskelområdet eller till uppvärmningsområdet. Tävlingsnumren tas bort 15 minuter efter att starttröskeln stängts.

Start:

- 3 min. före start:
 - Kallelse till startfällan enligt starttid
 - Lösa kontrollangivelser klassvis
- 2 min: Nollställning av Emit-brickan
- 1 min: Förflyttning till kartställningen
 - Kartorna är i ämbaren och klasserna är markerade på ämbaren
- Startögonblicket: PIP! tävlingen börjar

Tävlingskartan finns inte till påseende i startfällan.

I A-finalen i klasserna H21 och D21 ges kartan åt den tävlande vid start.

Specialdirektiv för kvalet, START 1

Starttröskeln öppnar 08:20 och stängs 09:05. Avstånd från tävlingscentret till starttröskeln 1100 meter, blåvit snitsling. Avståndet från förstarten till den egentliga starten 600 meter, blåvit snitsling. I tabellen är den första starttiden för klassen riktgivande.

Sarja(t)	Matka (m)	Lähtö	Sarjan 1.lähtö		Sarja(t)	Matka (m)	Lähtö	Sarjan 1.lähtö
D21K1	2950 m	L1	9:00		H21K1	3530 m	L1	9:00
D21K2	2950 m	L1	9:00		H21K2	3350 m	L1	9:00
					H21K3	3280 m	L1	9:00
					H21K4	3430 m	L1	9:00
D14K1	1880 m	L1	9:30		H14K	2040 m	L1	9:40

D15K1	2020 m	L1	9:30		H15K	2190 m	L1	9:30
D16K	2100 m	L1	10:00		H16K1	2300 m	L1	10:00
D17K	2320 m	L1	10:15		H17K	2710 m	L1	10:00
D18K	2280 m	L1	10:30		H18K	2830 m	L1	10:15
D20K	2610 m	L1	10:15		H20K1	3110 m	L1	10:30
					H20K2	3080 m	L1	10:30
D35K	2590 m	L1	10:40		H35K	3180 m	L1	10:20
D40K1	2550 m	L1	10:00		H40K1	2950 m	L1	10:10
D45K	2290 m	L1	10:00		H45K1	2850 m	L1	10:25
					H45K2	2760 m	L1	10:25
D50K	2030 m	L1	10:00		H50K1	2380 m	L1	9:50
					H50K2	2310 m	L1	9:50
D55K	1770 m	L1	10:05		H55K1	2120 m	L1	10:00
D60K	1770 m	L1	9:30		H60K1	2120 m	L1	9:30
					H60K2	2150 m	L1	9:30
D65K	1640 m	L1	10:00		H65K1	1890 m	L1	9:30
					H65K2	1850 m	L1	9:30
D70K	1530 m	L1	9:40		H70K	1700 m	L1	9:30
D75K	1530 m	L1	9:30		H75K	1640 m	L1	9:30
D80K	1530 m	L1	9:30		H80K	1530 m	L1	9:50
D85K	1530 m	L1	9:30		H85K	1530 m	L1	9:50

Specialdirektiv för A-finalen

Start 2, Klasserna H21 och D21

Starttröskeln öppnar kl 12.20 och stängs kl 13.00. Avstånd från tävlingscentret till starttröskeln 1400 meter, gul snitsling. Avstånd från förstarten till den egentliga starten 140 meter, gul snitsling. Vid stadion, i början av snitslingen finns också en karta med vägvisning till starten.

Klass	Banlängd (m)	Start	1.a start	Klass	Banlängd (m)	Start	1.a start
D21	3130 m	L2	13:00	H21	3630 m	L2	13:45

Start 3, Klasserna H/D60 – H/D85, H/D60B – H/D85B

Starttröskeln öppnar kl 12.20 och stängs kl 13.00. Avstånd från tävlingscentret till starttröskeln 1400 meter, gul snitsling. Avstånd från förstarten till den egentliga starten 120 meter gul snitsling. Vid stadion, i början av snitslingen finns också en karta med vägvisning till starten.

Sarja	Matka (m)	Lähtö	Sarjan 1.lähtö	Sarja	Matka (m)	Lähtö	Sarjan 1.lähtö
D60B	1990 m	L3	13:45	H60B	2100 m	L3	13:45
D65B	1810 m	L3	13:45	H65B	2060 m	L3	13:45
D70B	1610 m	L3	13:30	H70B	1960 m	L3	13:30
D75B	1400 m	L3	13:34	H75B	1810 m	L3	13:30
D80B	1440 m	L3	13:38	H80B	1410 m	L3	13:42
D85B	1440 m	L3	13:50	H85B	1410 m	L3	13:46
D60	1990 m	L3	14:00	H60	2100 m	L3	14:30
D65	1810 m	L3	13:50	H65	2060 m	L3	14:30
D70	1610 m	L3	13:35	H70	1960 m	L3	14:00
D75	1410 m	L3	13:52	H75	1810 m	L3	13:35
D80	1410 m	L3	13:40	H80	1410 m	L3	14:02
D85	1410 m	L3	14:14	H85	1410 m	L3	13:44

Start 4, Klasserna H/D14 – H/D20, H/D35 – H/D55

Starttröskeln öppnar kl 12.45 och stängs kl 13.20. Avstånd från tävlingscentret till starttröskeln 1100 meter, [blåvit snitsling](#). Avstånd från förstarten till den egentliga starten 1200 meter [blåvit snitsling](#).

Klass	Banlängd (m)	Start	1.a start	Klass	Banlängd (m)	Start	1.a start
D14	1990 m	L4	14:00	H14	2010 m	L4	14:00
D15	2290 m	L4	14:30	H15	2410 m	L4	14:30
D16	2490 m	L4	14:30	H16	2730 m	L4	14:30
D17	2670 m	L4	15:00	H17	2780 m	L4	15:00
D18	2710 m	L4	15:30	H18	2880 m	L4	15:30
D20	2910 m	L4	15:30	H20	3110 m	L4	15:30
D35	2760 m	L4	15:30	H35	3010 m	L4	15:30
D40	2660 m	L4	14:45	H40	2810 m	L4	15:00
D45	2650 m	L4	14:30	H45	2800 m	L4	15:00
D50	2360 m	L4	14:30	H50	2600 m	L4	15:00
D55	2060 m	L4	14:30	H55	2500 m	L4	14:35

Start 4, Specialdirektiv för B-finaler

Starttröskeln öppnar kl 12.45 och stängs kl 13.20. Avstånd från tävlingscentret till starttröskeln 1100 meter, [blåvit snitsling](#). Avstånd från förstarten till den egentliga starten 1200 meter, [blåvit snitsling](#). **OBS! H/D60B – H/D85B klasserna startar från start 3.**

Sarja	Matka (m)	Lähtö	Sarjan 1.lähtö	Sarja	Matka (m)	Lähtö	Sarjan 1.lähtö
D21B1	2980 m	L4	15:00	H21B1	2970 m	L4	15:00
D21B2	2900 m	L4	15:00	H21B2	2910 m	L4	15:00
				H21B3	2970 m	L4	15:00
D14B	1700 m	L4	13:30	H14B	1740 m	L4	13:50
D15B	1890 m	L4	13:30	H15B	1840 m	L4	13:30
D16B	1990 m	L4	14:00	H16B	1840 m	L4	13:56
D17B	1900 m	L4	14:16	H17B	1800 m	L4	14:19
D18B	1900 m	L4	14:30	H18B	2800 m	L4	14:30
D20B	1900 m	L4	14:30	H20B	3170 m	L4	14:15
D35B	2720 m	L4	13:30	H35B	3080 m	L4	14:15
D40B	2620 m	L4	14:15	H40B	2830 m	L4	14:15
D45B	2610 m	L4	14:15	H45B	2870 m	L4	14:15
D50B	2310 m	L4	14:00	H50B	2620 m	L4	14:00
D55B	2050 m	L4	14:00	H55B	2500 m	L4	14:00

Starterna stängs 5 minuter efter sista starttid i båda tävlingarna.

Målet stänger i kvalet 25 minuter efter sista start och i finalen 30 minuter efter sista start. I de båda tävlingarna kan målet stängas tidigare på tävlingsledarens beslut om alla tävlande är i mål.

Tävlare som avbrutit bör anmäla sig i målet.

Protester och klagomål hanteras för WRE-klassen (HD21) enligt WRE-instruktioner och för andra klasser enligt Finlands Orienteringsförbunds tävlingsregler. I praktiken är den grundläggande principen att protesten måste lämnas inom en halv timme (WRE-tävlingen: 15 minuter) efter utgången av tävlingen. Skriftlig protest bör lämnas till info.

Prisutdelning

Tidtabellen.

- 13.55 W21 WRE
- 14.55 M21 WRE
- 15.30 HD21, HD80, H85
- 15.45 HD14, D60, D65, HD70, HD75
- 16.10 HD15, HD16, D45, D50, D55
- 16.35 HD17, HD40, H40, H45, H50, H55, H60, H65
- 17.00 HD18, HD20, HD35

Möjliga protester och genomgången av dem kan förorsaka förändringar i tidtabellen. Följ speakerns anvisningar.

Beteckningen HD betyder att respektive klasser för män och kvinnor delas ut samtidigt. Gruppering till prisutdelningen sker på förhand.

FM-medaljer åt de tre bästa i klassen. FM-plaketter för placeringarna 4.-10. i klasserna H/D21-14 och för placeringarna 4.-6. i klasserna H/D35-70. I klasserna H/D75-85 FM-medaljer åt de tre bästa i klassen.

I prisutdelningen för H/D21 följs SSL:s direktiv Utlänningar i klasserna H21 och D21

Tävlingen i klasserna D21 och H21 sänds på TV och en blomsterceremoni arrangeras direkt efter sista målgång åt de tre bästa.

Inga pris i B-finalerna.

Ansvariga funktionärer

Tävlingsledare	Vesa Halonen
Banläggargrupp	Heikki Grekelä, Timo Karppinen
Teknisk sakkunnig	Till 3.9.2019 Hannu Pyy, TA och IOF Event Adviser (WRE) Från 4.9.2018 och framåt Pasi Jokelainen, TA Från 4.9.2018 och framåt Jari Kymäläinen, IOF Event Adviser (WRE)
Bankkontrollant	Jari Lehtosaari (HaHe)
Tävlingsjury	Seppo Keltamäki (JoKu) pj., Lasse Qvist (KoskRi), Anu Niva (LaiVe)
Starttröskel	Mervi Holster-Hemmi
Start	Juho Näsi
Mål	Ilkka Koivula
Resultat och mellantider	Tmi Kokkens, Kaj Fredriksson
Speaker	Mikko Reitti, Vesa-Ville Väänänen, Roope Kariniemi
Terrängövervakning	Harri Haapasalo
Karritare	Petri Karjalainen
Marktillstånd	Sari Huotari
Tävlingscentral	Mikko Karppinen
Vägvisning	Mika Isolahti
Info	Olli Liinamaa
Första hjälp	Elina Kivelä
Barnpassning	Satu Haajanen
Café och matservering	Leena Rahko
Parkering och trafik	Mika Isolahti
Säkerhetschef	Hannu Lempinen
Informatör	Olli Liinamaa

